



GIDIC

Echelle : 1






Légende :

-  Etablissements (n°5)
-  Commune


ETABLISSEMENTS

-  AS
-  A
-  E
-  DC
-  D
-  NC
-  AUCUN

Mâts Eoliennes

-  Réalisé
-  En cours de réalisation
-  En cours d'instruction
-  Abandonné
-  Refusé

SRE-ZFE

-  Favorable



Etablissements S3IC

Communes	Nom de l'établissement	Identifiant S3IC	Seveso	Régime
LASSIGNY	B.R.I	510001267	NS	A
LASSIGNY	EARL CUIGNIERE	560000218	NS	D
LASSIGNY	EARL HAUET Patrick et Agnès	560000486	NS	D
LASSIGNY	ENERGIE TEX SARL (ex. FINISHTEX)	510001268	NS	
LASSIGNY	GAEC DELALEAU-LOIRE	56000097	NS	E
LASSIGNY	GARAGE GUILBERT Laurent	38000577	NS	D
LASSIGNY	PARC EOLIEN SEPE DES HAYETTES	38000527	NS	A
LASSIGNY	PENSION DU LABRAMOUR	560000219	NS	D
LASSIGNY	SCEA DU PAROI	560000217	NS	D

Tours Aéroréfrigérées

Aucune données

SRE - Communes éligibles

Commune	Caractéristiques
LASSIGNY	Favorable

Zone de Développement Eolien

Aucune données

Mâts Réalisés

Aucune données

Mâts Refusés

Aucune données

Mâts en Instruction

Aucune données

Mâts Abandonnés

Aucune données

Mâts en Construction

Commune	Parc	Nom exploitant	Identifiant	Puissance	Procédure	Instruction	X L93	Y L93
LASSIGNY	PARC EOLIEN DES HAYETTES	PARC EOLIEN DES HAYETTES	3726	2.35	AU	TRA	688961	6947155
LASSIGNY	PARC EOLIEN DES HAYETTES	PARC EOLIEN DES HAYETTES	3727	2.35	AU	TRA	688808	6946769

Lignes Aériennes RTE

Aucune données

Lignes Souterraines RTE

Aucune données

Postes RTE

Aucune données

Canalisations

Aucune données



PRÉFET
DE LA RÉGION
HAUTS-DE-FRANCE

DREAL HAUTS-DE-FRANCE
DIRECTION RÉGIONALE
ENVIRONNEMENT
AMÉNAGEMENT LOGEMENT

POLLUTION ET QUALITE DES MILIEUX

Date :4/02/2019

Sites BASOL

Aucune données

Sites BASIAS

Aucune données

Etat des PPRT

Aucune données

PPI impactant la ou les commune(s) concernée(s)

Aucune données

Aléas Miniers - Gaz

Aucune données

Aléas Miniers - Affaissement Tassement

Aucune données

Aléas Miniers - Echauffement

Aucune données

Aléas Miniers - Effondrement localisé

Aucune données

Aléas Miniers - Glissement

Aucune données

RT Effets Types A-D

Aucune données

RT Effets Types E

Aucunes données

RT Enregistrement

Aucune données

RT Ensevelissement

Aucune données

RT FORFAITAIRE

Aucune données



PRÉFET
DE LA RÉGION
HAUTS-DE-FRANCE

DREAL HAUTS-DE-FRANCE
DIRECTION RÉGIONALE
ENVIRONNEMENT
AMÉNAGEMENT LOGEMENT

RISQUES NATURELS

Date :4/02/2019

Atlas des Zones Inondables

Aucune données



Etat d'avancement des SAGE

Commune	Nom	Etat	Bassin
LASSIGNY	Oise moyenne	Emergence	Seine-Normandie
LASSIGNY	Somme aval et Cours d'eau c'Ã'tiers	Elaboration	Artois-Picardie

Captages- servitude AS1

Commune	Départ temen t	Nom	Servitude
LASSIGNY	60	LASSIGNY P2	Protection rapprochée
LASSIGNY	60	LASSIGNY P2	Protection éloignée

ZNIEFF de type I

Commune	Référence	Nom du site	Génération	Secteur
LASSIGNY	220013826	Massif Forestier D'avricourt/Regal Et Montagne De Lagny	2	Noyonnais
LASSIGNY	220014085	Massif De Thiescourt/Attiche Et Bois De Ricquebourg	2	Noyonnais

ZNIEFF de type II

Aucune données

ZICO

Aucune données

ZPS (Natura 2000)

Aucune données

ZSC (Natura 2000)

Aucune données

Arrêté de Protection de Biotopes

Aucune données

Réserves Naturelles Nationales

Aucune données

Réserves Naturelles Régionales

Aucune données

Ramsar

Aucune données

Parcs Naturels Régionaux

Aucune données

Sites Classés

Aucune données

Sites Inscrits

Aucune données

EPCI

Commune	INSEE	EPCI
LASSIGNY	60011	CC du Pays des Sources
LASSIGNY	60124	CC du Pays des Sources
LASSIGNY	60198	CC du Pays des Sources
LASSIGNY	60350	CC du Pays des Sources
LASSIGNY	60258	CC du Pays des Sources
LASSIGNY	60127	CC du Pays des Sources
LASSIGNY	60499	CC du Pays des Sources